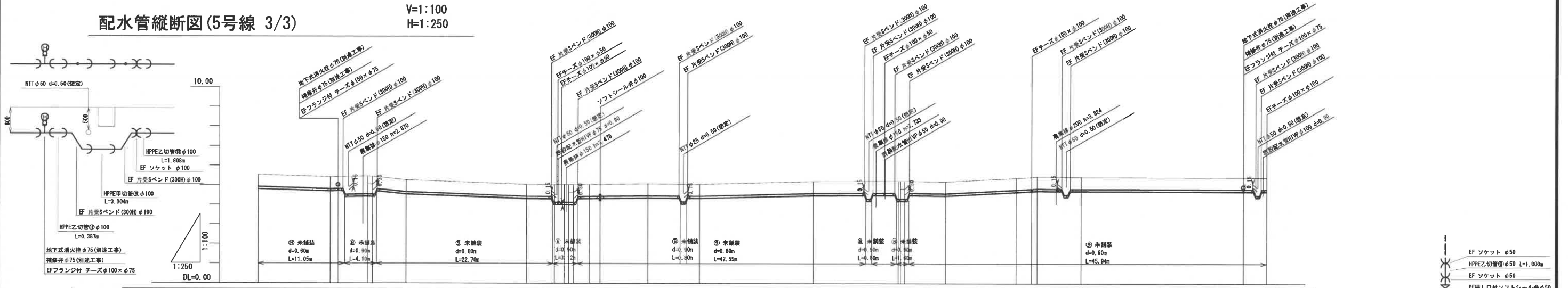


配水管縦断面図(5号線 3/3)

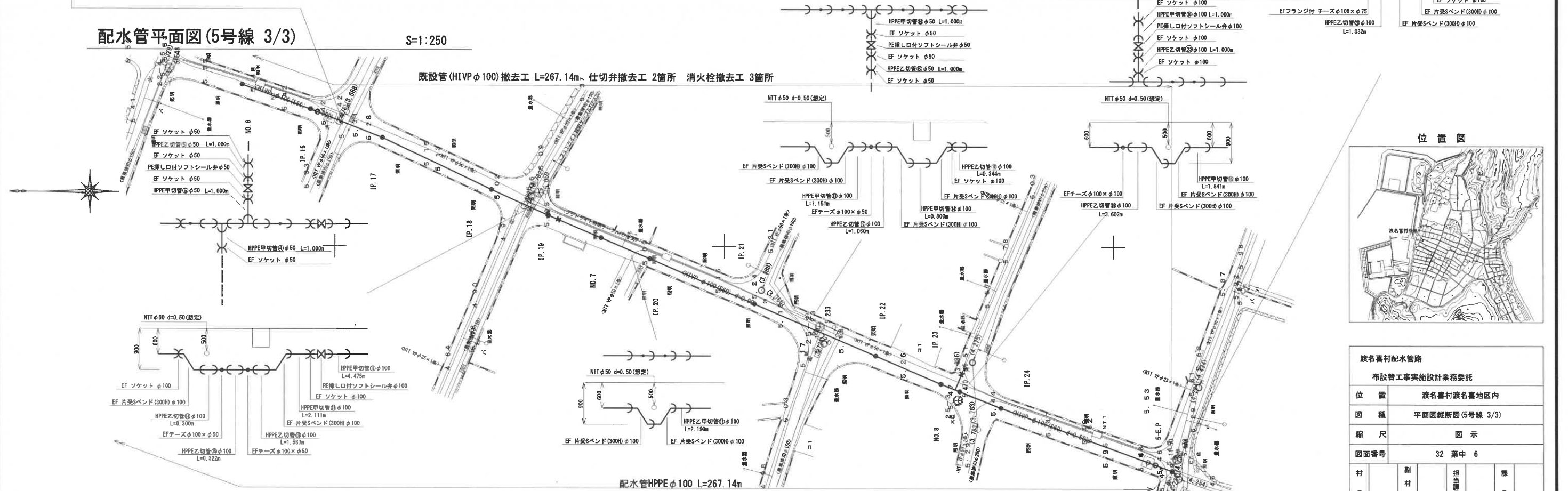
V:1:100
H:1:250



管種 管径	HPPE φ 100																																
土 被 り	0.00	0.00	0.00	0.00	0.00	0.00	0.00	0.00	0.00	0.00	0.00	0.00	0.00	0.00	0.00	0.00	0.00	0.00	0.00	0.00	0.00	0.00	0.00	0.00	0.00	0.00	0.00	0.00	0.00	0.00	0.00	0.00	0.00
管 天 高	4.918	4.806	4.814	4.544	4.651	4.441	4.120	4.126	4.124	4.117	4.432	4.400	4.477	4.463	4.588	4.312	4.312	4.310	4.582	4.771	4.852	4.520	4.527	4.820	4.803	4.801	4.801	4.801	4.801	4.801	4.801	4.801	
地 盤 高	5.518	5.406	5.414	5.444	5.437	5.041	5.038	5.028	5.024	5.011	5.033	5.040	5.077	5.053	5.198	5.212	5.212	5.210	5.183	5.371	5.432	5.430	5.427	5.420	5.403	5.401	5.401	5.401	5.401	5.401	5.401	5.401	
追 加 距 離	138.501	147.705	148.705	152.511	157.440	172.851	176.825	177.775	178.851	178.871	181.000	182.412	188.501	195.120	209.730	220.689	222.081	221.481	228.751	235.802	238.501	241.811	242.161	244.118	264.864	267.864	267.864	267.864	267.864	267.864	267.864	267.864	
単 距 離	0.000	9.204	1.000	3.866	4.939	15.511	3.974	1.550	0.976	0.020	2.009	1.412	6.089	6.605	14.584	10.959	0.272	0.320	5.270	8.051	2.689	3.000	0.570	1.905	20.838	3.000	3.000	3.000	3.000	3.000	3.000	3.000	
測 点	NO.6	IP.16	IP.16	IP.17	IP.17	IP.18	IP.18	IP.18	IP.18	IP.18	IP.19	IP.19	NO.7	IP.20	IP.20	IP.21	IP.21	IP.21	IP.22	IP.22	NO.8	IP.23	IP.23	IP.24	IP.24	IP.24	IP.24	IP.24	IP.24	IP.24	IP.24	IP.24	
曲 率 図		IA-2-45-48	IA-3-21-48			IA-0-6-12	IA-1-29-4						IA-0-41-43		IA-1-50-8				IA-2-57-39	IA-2-5-51					IA-3-49-44								

配水管平面図(5号線 3/3)

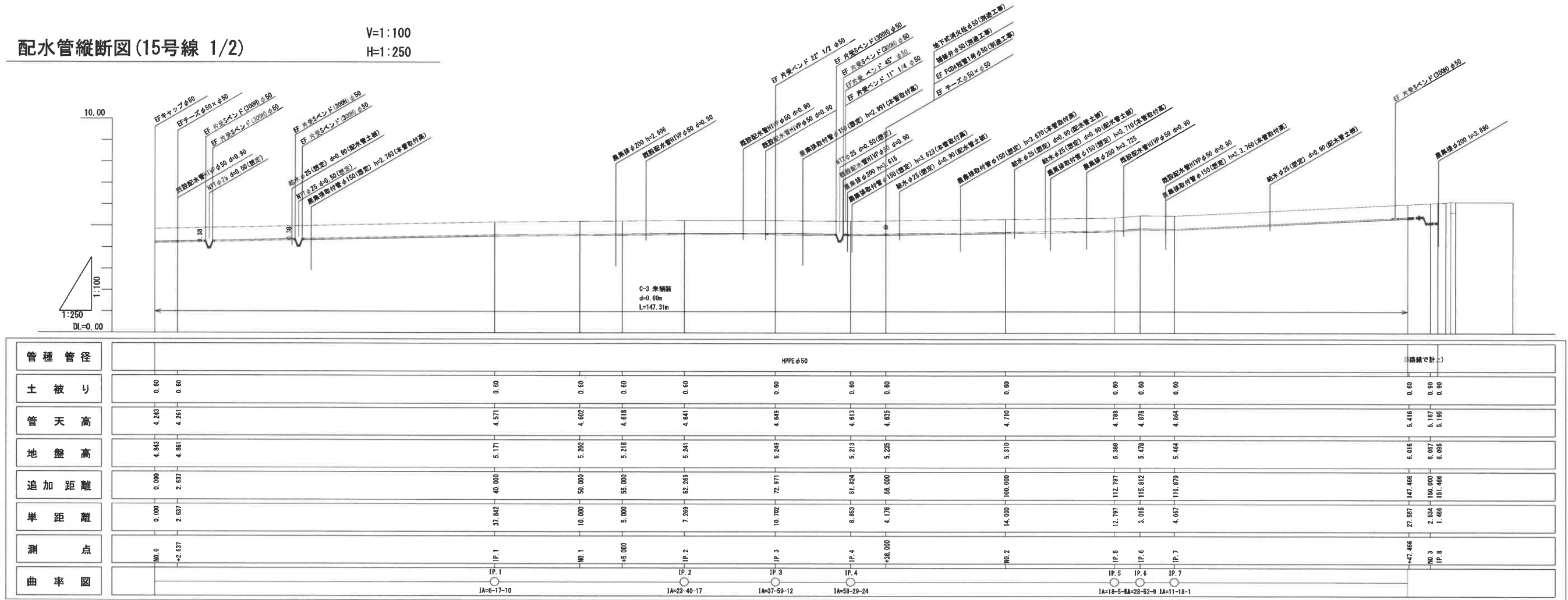
S:1:250



波名喜村配水管路	
布設工事実施設計業務委託	
位 置	波名喜村波名喜地区内
図 種	平面図縦断面図(5号線 3/3)
縮 尺	図 示
図面番号	32 葉中 6
村 長	副 村 長
担 当 課	課 員
沖縄県 波名喜村	

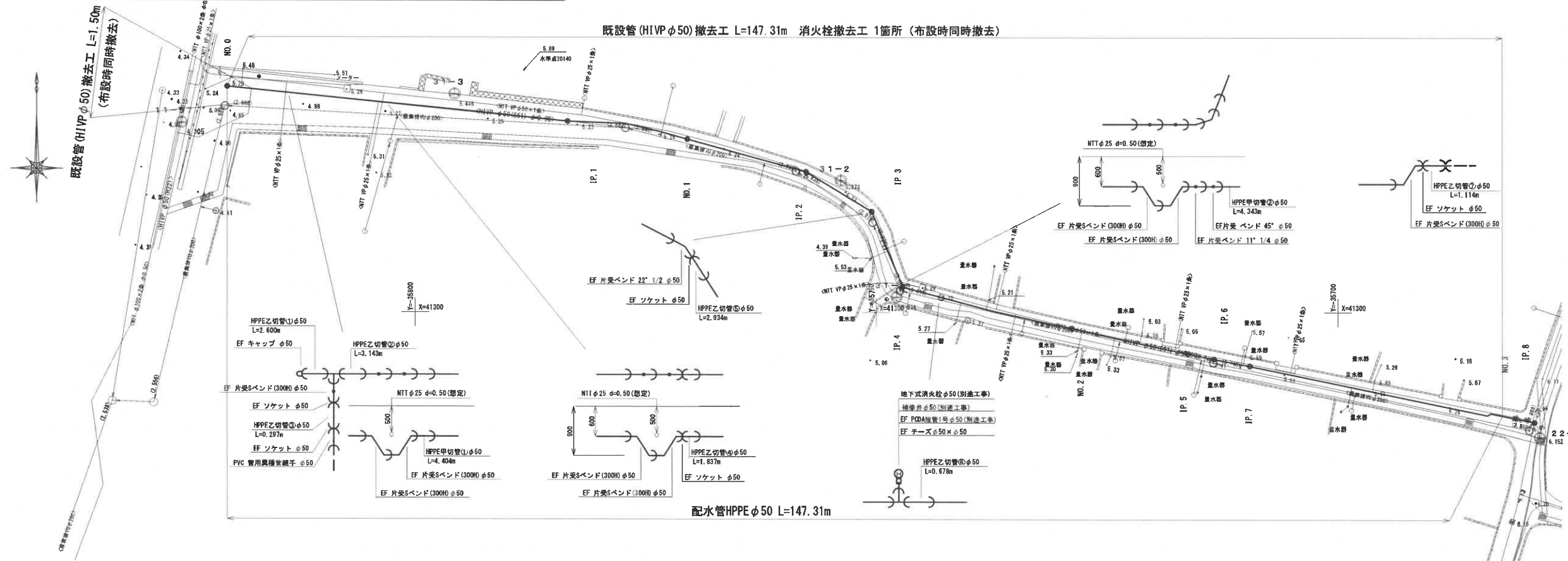
配水管縦断面図(15号線 1/2)

V=1:100
H=1:250



配水管平面図(15号線 1/2)

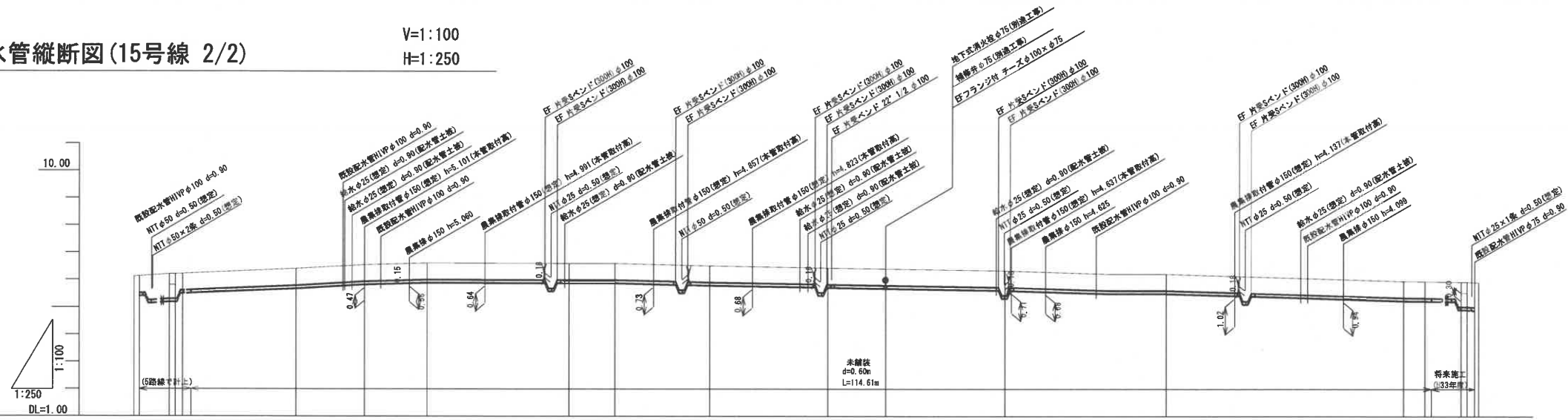
S=1:250



波名喜村配水管路	
位置	波名喜村波名喜地区内
図 種	平面図縦断面図(15号線 1/2)
縮 尺	図 示
図番番号	32 葉中 7
村 長	副 村 長
	担 当 課 長
	課 員
沖縄県波名喜村	

配水管縦断図 (15号線 2/2)

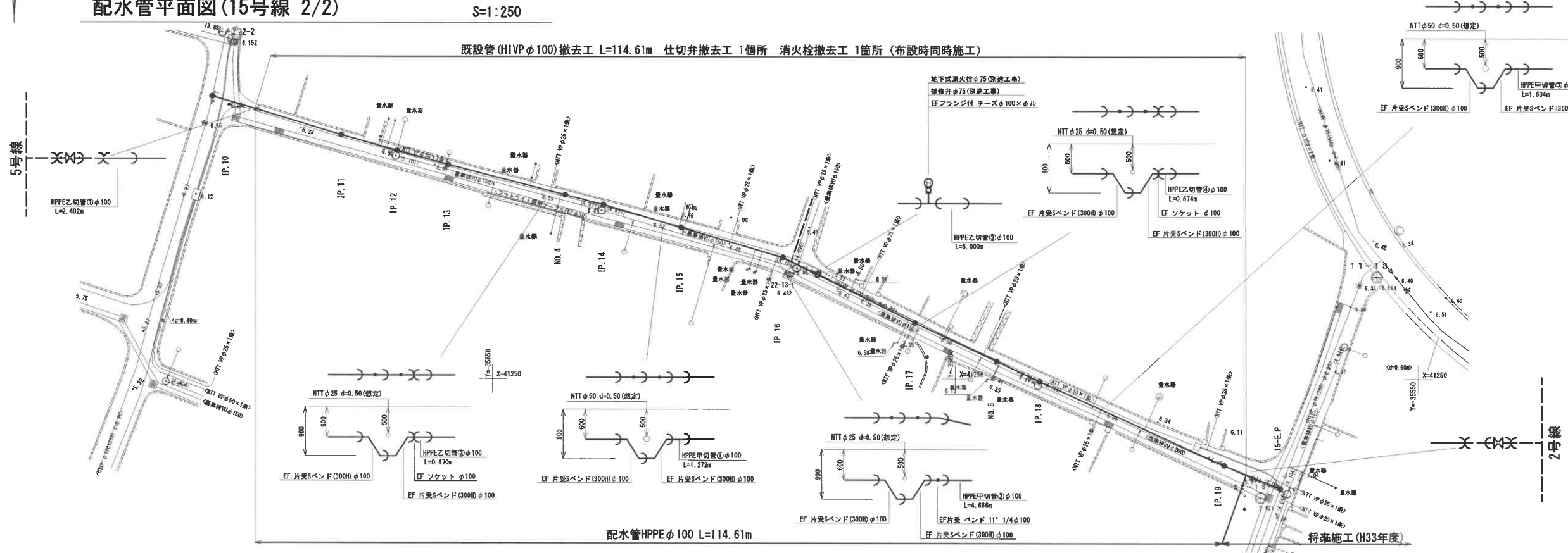
V=1:100
H=1:250



管種管径	(5路線で計上)																			管種管径		
	HPPE φ100																					
土被り	0.00																			(5路線で計上)		
管天高	5.515	5.307	5.307	5.018	5.798	5.947	5.947	6.009	5.991	5.985	5.995	5.832	5.739	5.730	5.609	5.607	5.607	5.348	5.335	5.018	5.018	4.990
地盤高	6.116	6.207	6.207	6.210	6.398	6.547	6.547	6.609	6.591	6.585	6.595	6.432	6.339	6.330	6.206	6.207	6.207	5.946	5.935	5.916	5.916	5.890
追加距離	169.777																			(5路線で計上)		
単距離	0.000	3.253	0.050	0.037	11.187	6.341	181.118	5.813	13.089	204.235	4.235	10.896	5.387	10.985	9.752	5.149	21.914	2.000	279.063	282.410	282.440	1.087
測点	IP.10	±3.040	±3.930	±4.277	IP.11	IP.12	IP.13	NO.4	IP.14	IP.15	IP.16	±3.287	IP.17	NO.5	IP.18	IP.19	±2.063	±3.410	±2.940	15-E-P		
曲率図	IA-7-41-37																			(5路線で計上)		

配水管平面図 (15号線 2/2)

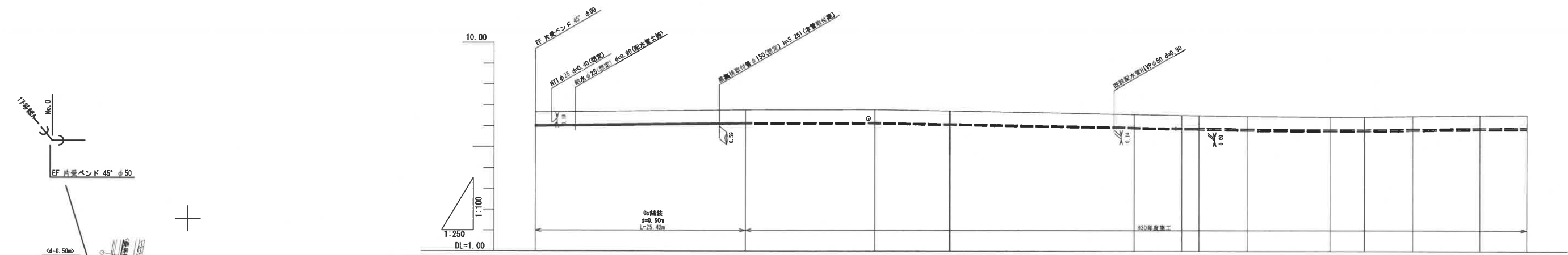
S=1:250



浪名暮村配水管路			
布設管工事実施設計業務委託			
位置	浪名暮村浪名暮地区内		
図種	平面図縦断図(15号線 2/2)		
縮尺	図示		
図番番号	32 葉中 8		
村長	副村長	担当課長	課員
沖縄県 浪名暮村			

配水管縦断図(27号線B)

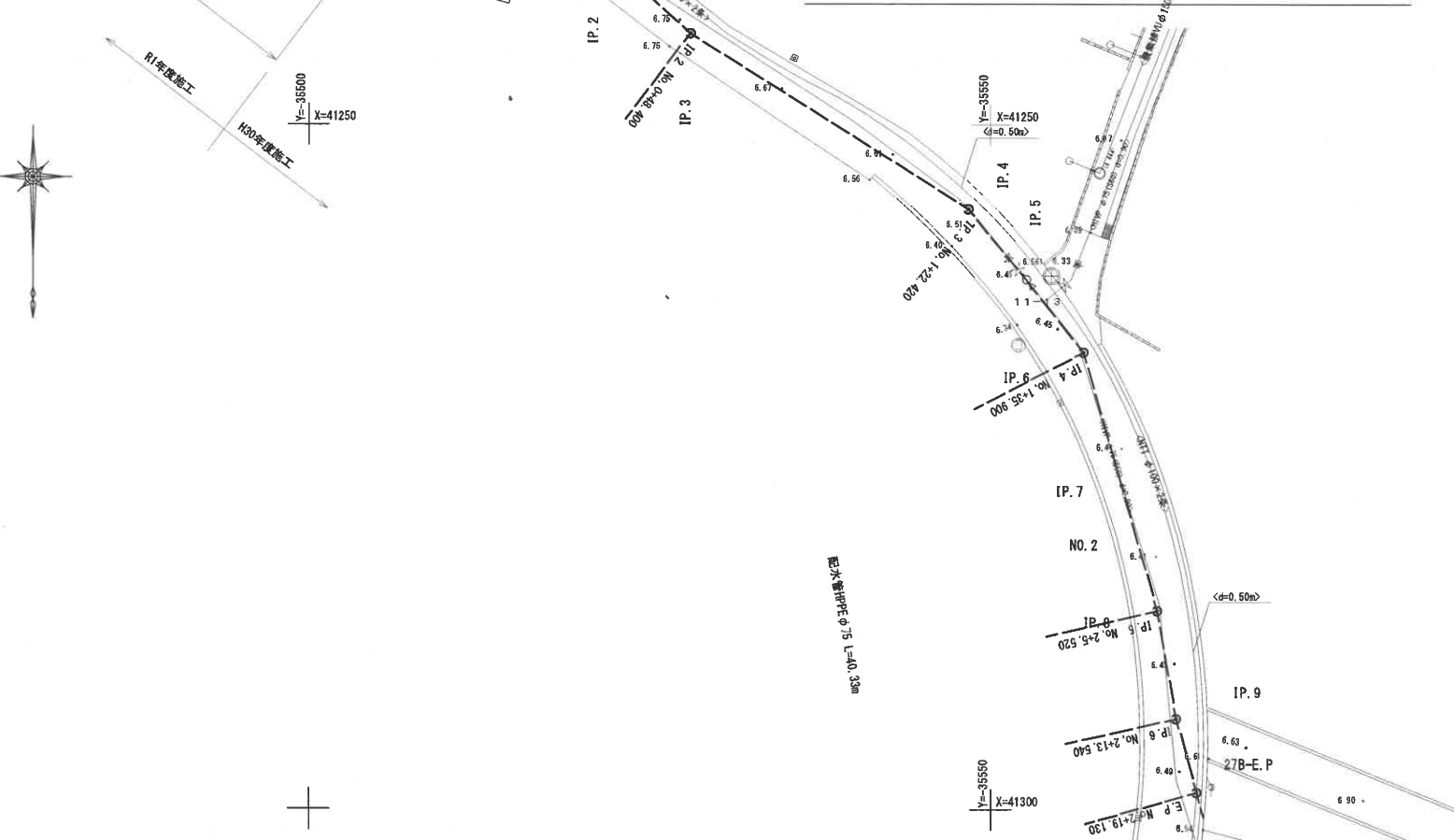
V=1:100
H=1:250



管種 管径	HPPE φ50	
土 被 り	0.00	0.00
管 天 高	6.061	6.184
地 盤 高	6.661	6.784
追 加 距 離	0.000	25.419
単 距 離	0.000	25.419
測 点	NO.0	IP.1
曲 率 図	IA-9-0-5	

配水管平面図(27号線B)

S=1:250



点名	X座標	Y座標
B.P	41212.747	-35490.487
IP.1	41227.884	-35510.923

凡 例

	ソフトシール仕切弁
	地下式消火栓
	空気弁



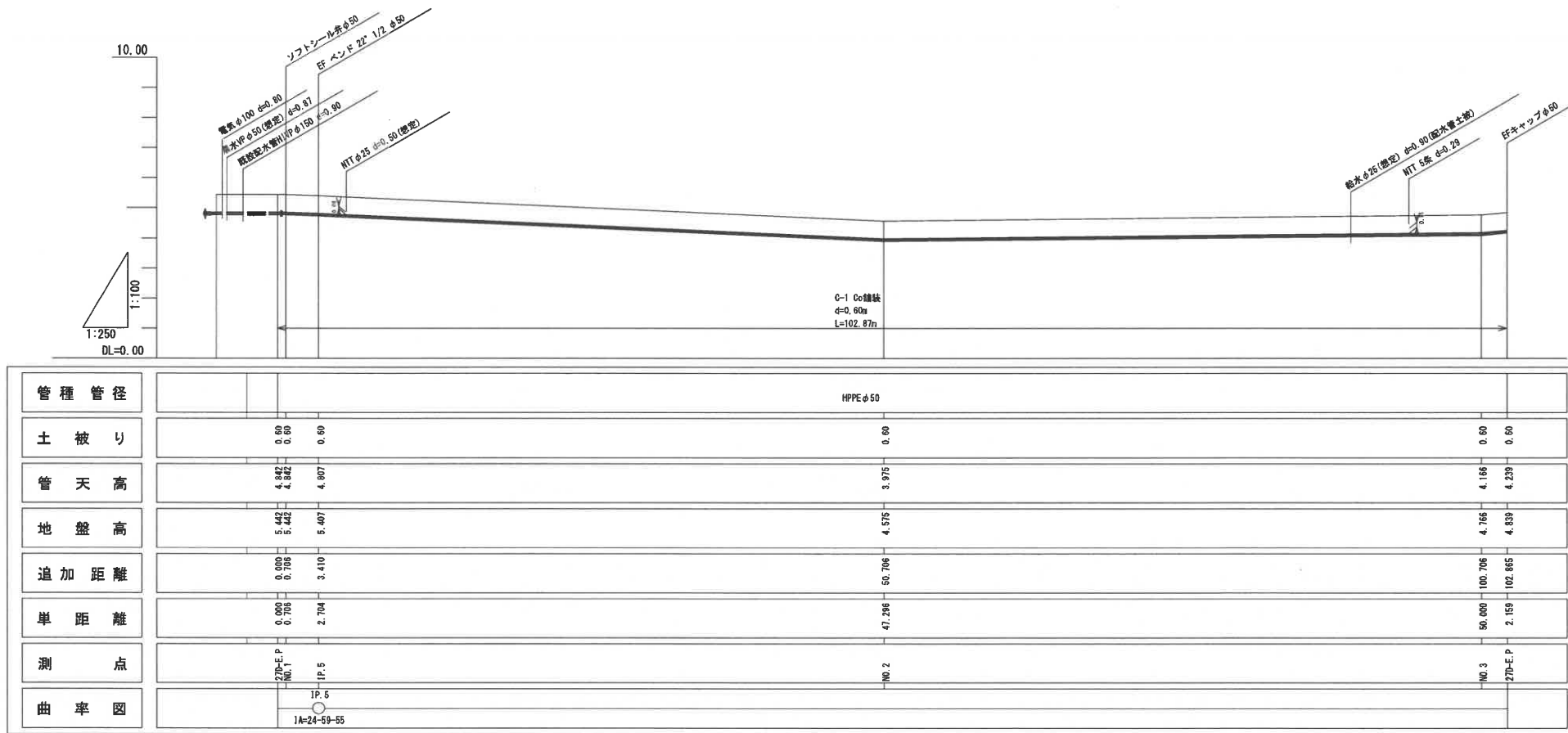
波名喜村配水管路

施設工事実施設計業務委託

位 置	波名喜村波名喜地区内		
図 種	平面図縦断図(27号線B)		
縮 尺	図 示		
図面番号	32 葉中 9		
村 長	副 村 長	担 当 課 長	課 員
沖 縄 県 波 名 喜 村			

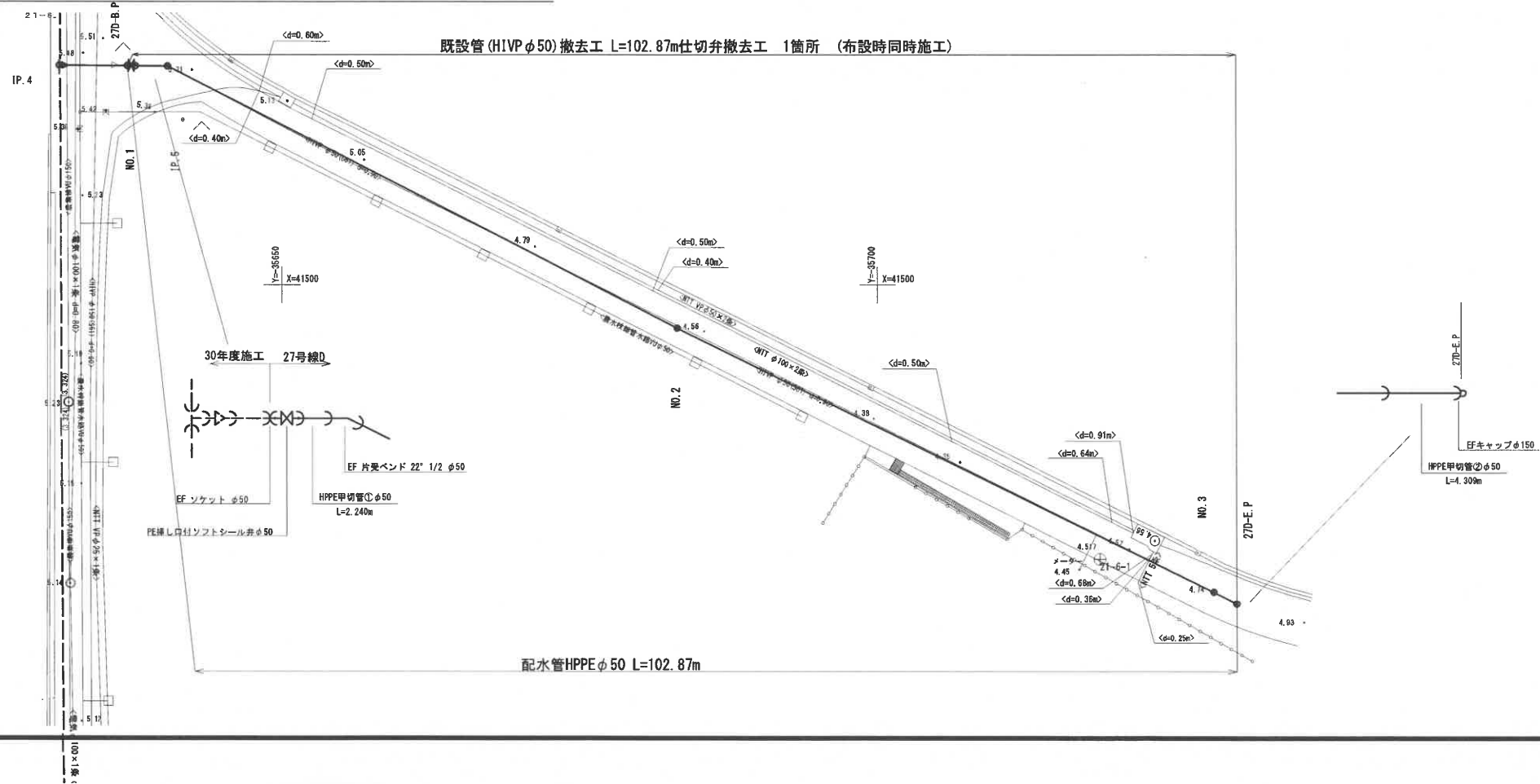
配水管縦断面図 (27号線D2)

V=1:100
H=1:250



配水管平面図 (27号線D2)

S=1:250



凡 例

	ソフトシール仕切井
	地下式消火栓
	空気弁

位 置 図



令和元年度 渡名喜村配水管路布設工事

位 置	渡名喜村渡名喜地区内		
図 種	平面図縦断面図 (27号線D2)		
縮 尺	図 示		
図面番号	32 葉中 10		
村 長	副 村 長	担 当 課 長	課 員
沖 縄 県 渡 名 喜 村			