仮設給水標準図　S=NON

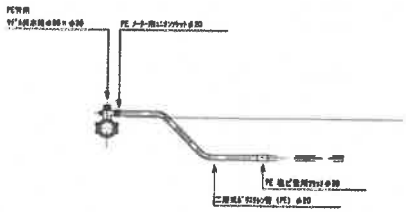

給水管数量表（1箇所当たり）

給水材料			
PE用 ｻﾄﾞﾙ付分水栓	PE ﾒｰﾀｰ用 ﾕﾆｵﾝｿｹｯﾄ	PE 塩ビ管用 ｿｹｯﾄ	二層式 ﾎﾟﾘｴﾁﾚﾝ管
φ50 Xφ20	φ20	φ20	φ20
1	1	1	箇所当り延長

仮設配管図（C路線）　S=1:250

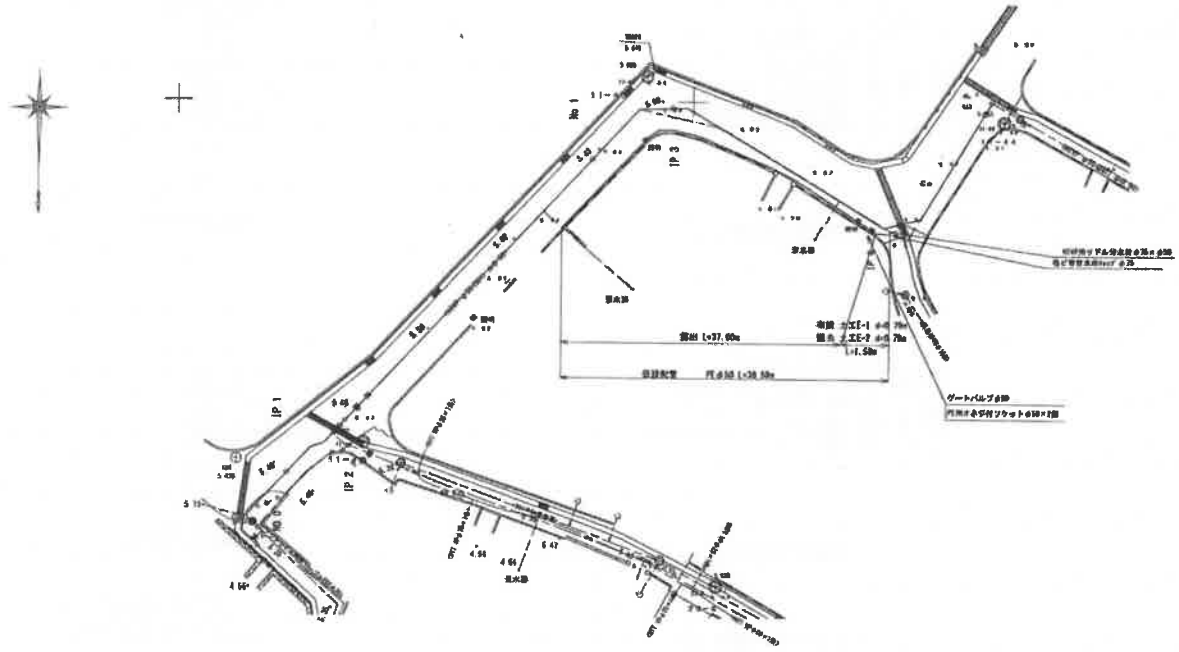

位置図

渡名喜村配水管路 布設替工事実施設計業務委託	
位置	渡名喜村渡名喜地区内
図種	平面図縦断図（C路線）
縮尺	図示
図面番号	74 集中 72
村長	副村長 / 担当課長 / 課員
沖縄県渡名喜村	

弁室標準図　S=1:10

仕切弁室（φ50～φ150）

（浅層埋設対応型ねじ式）

d=0.60～0.70mの場合

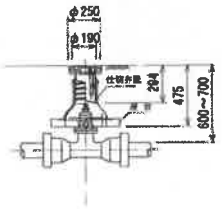

d=0.90mの場合

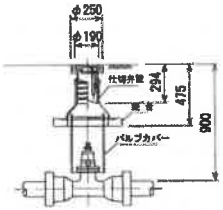

d=1.20mの場合

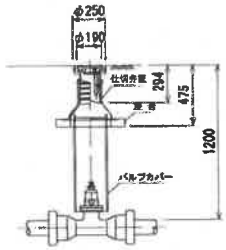

消火栓室（φ50～φ150）

d=0.60mの場合

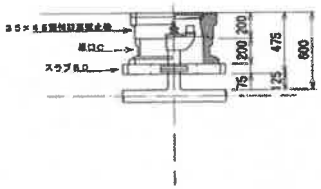

d=0.90mの場合

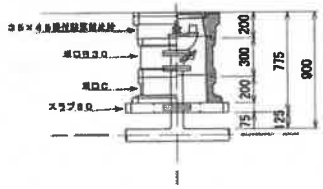

d=1.20mの場合

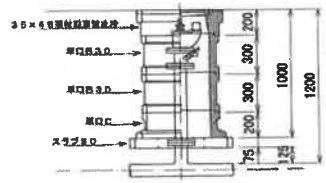

給水標準図　S=NON

断面図

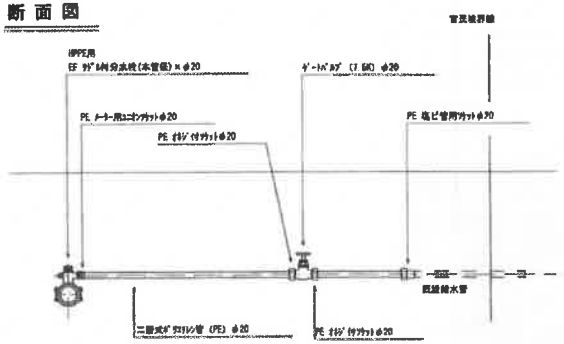

平面概要図



給水管数量表（1箇所当たり）

給水材料								
HPPE用 EF ｿｹｯﾄ付分水栓				ｻﾞｰﾄﾞﾎﾞﾝﾄﾞ	PE ﾒｰﾀｰ用ユニオンソケット	PE ﾒﾀﾙ付ｿｹｯﾄ	PE 塩ビ管用ｿｹｯﾄ	二層式ﾎﾟﾘｴﾁﾚﾝ管
φ50 × φ20	φ75 × φ20	φ100 × φ20	φ150 × φ20	φ20	φ20	φ20	φ20	φ20
本管径に応じ1箇所につき1個				1	1	1	1	箇所当り延長

沖縄県宮古島市	
市道福工平良線道路改良工事	
位置	宮古島市平良字荷川取
図名	弁室・給水標準図
縮尺	1/20
図面番号	74

付	課	係	係	担当者	課	長
長						

沖縄県宮古島市

土工標準図　S=1:25

1　本設(Co舗装) H=1.20m

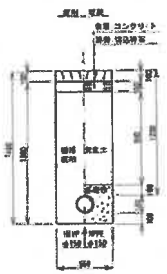

2　本設(Co舗装) H=0.90m

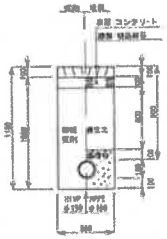

3　本設(Co舗装) H=0.60m

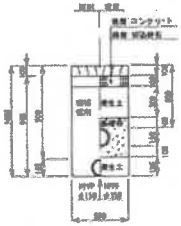

4　本設(Co舗装) H=1.20m

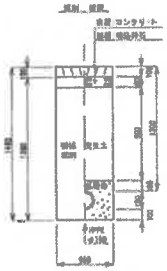

5　本設(Co舗装) H=0.90m

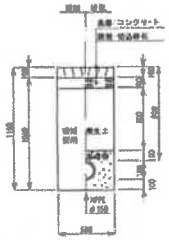

6　本設(Co舗装) H=0.60m

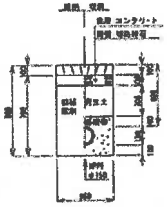

7　本設(未舗装) H=1.20m

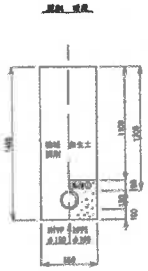

8　本設(未舗装) H=0.90m



9　本設(未舗装) H=0.60m

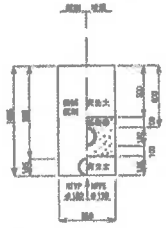

11　本設(未舗装) H=0.60m

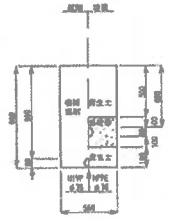

13　ドレン設置(Co舗装) H=0.49m

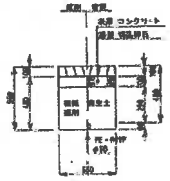

38　仮設(未舗装) H=0.79m



40　仮設給水(未舗装) H=0.30m

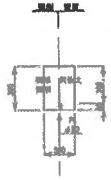

41　仮設給水(舗装) H=0.30m

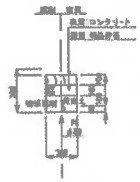

平成30年度渡名喜村配水管路布設管工事	
位置	渡名喜村渡名喜地区内
図種	土工標準図
縮尺	図示
図面番号	74　第中　74
村長	副村長　　総務課長　　課員
沖縄県渡名喜村	