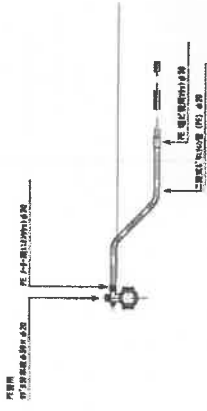


仮設給水標準図

S-NON

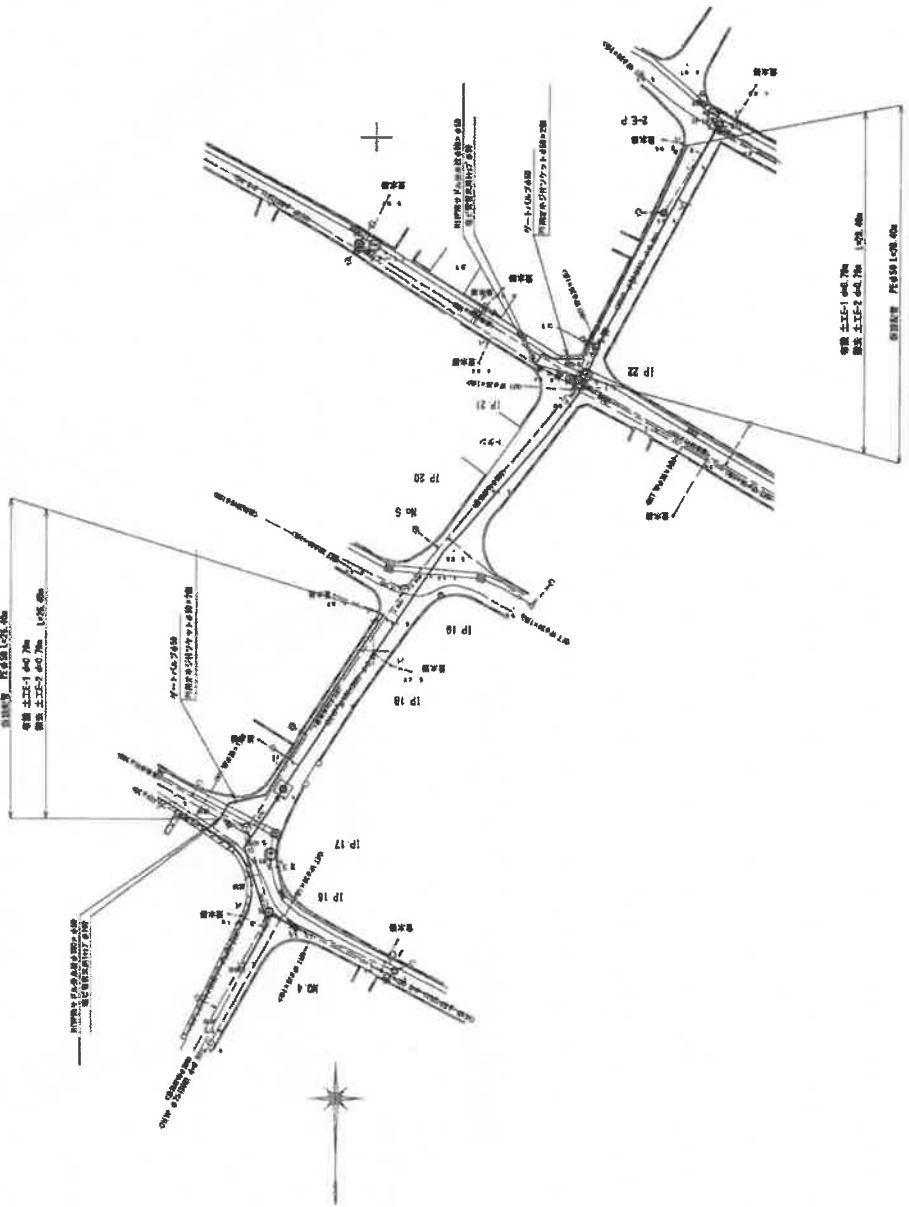


給水管数表(1箇所あたり)

数量	径(寸)	径(φ)	長さ(メートル)	単位
1	1.5	φ30	1	箇所あたり延長
1	1.5	φ30	1	箇所あたり延長

配水管平面図(2号線 3/3)

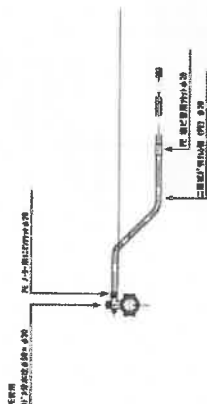
S=1/250



東京都配水管部	
建設部工務課配管計画課	
位置	東京都中央区本町区内
面積	平面図面積(2号線 3/3)
縮尺	1/250
図号	74 第3 55
作成	設計課
承認	課長
検印	課長

仮設給水標準図

S-NON

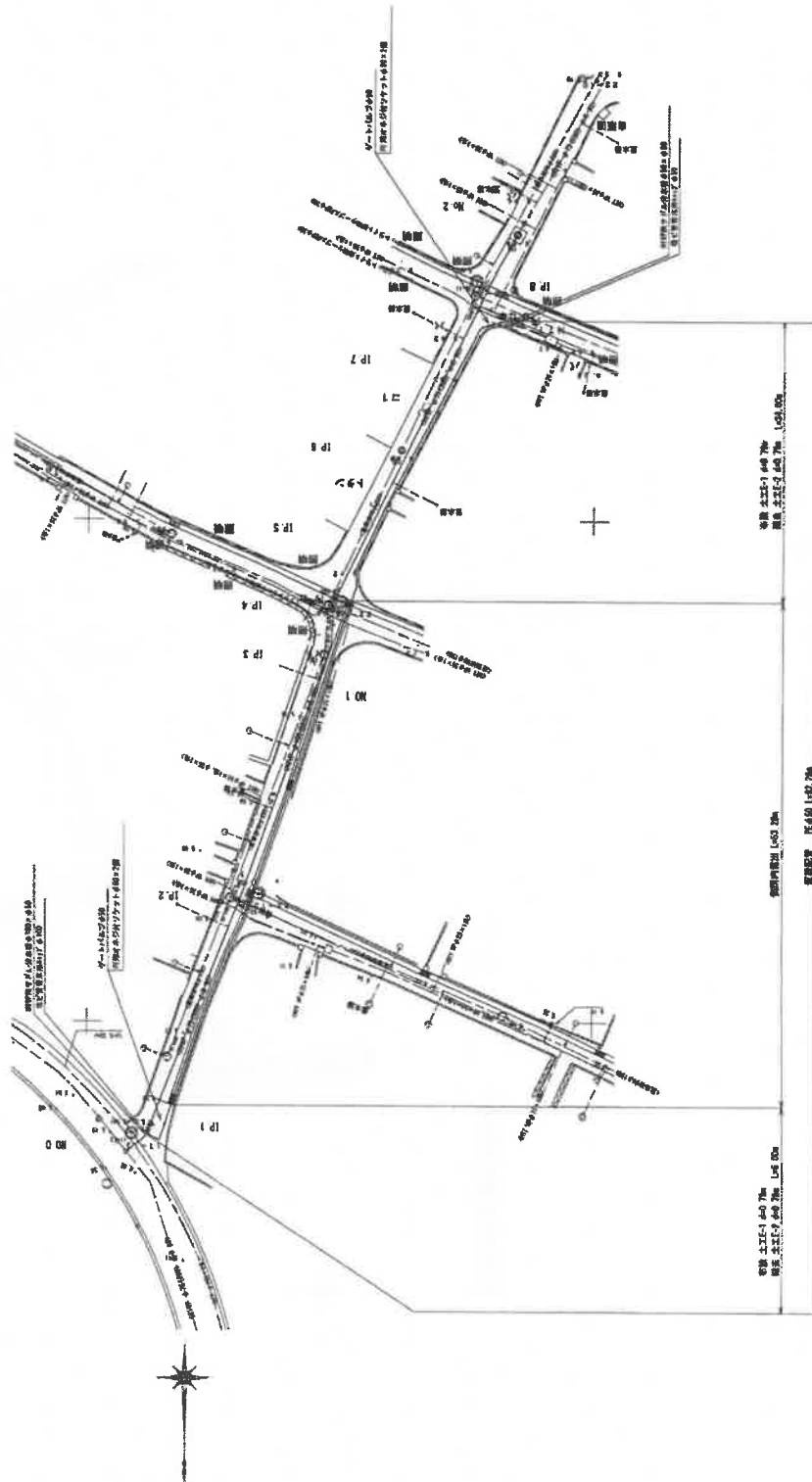


給水管数量表(1箇所当たり)

区間	管径	管長	材料	数量
1	φ20	1	PPR	1
2	φ20	1	PPR	1
3	φ20	1	PPR	1
4	φ20	1	PPR	1
5	φ20	1	PPR	1
6	φ20	1	PPR	1
7	φ20	1	PPR	1
8	φ20	1	PPR	1
9	φ20	1	PPR	1
10	φ20	1	PPR	1
11	φ20	1	PPR	1
12	φ20	1	PPR	1
13	φ20	1	PPR	1
14	φ20	1	PPR	1
15	φ20	1	PPR	1
16	φ20	1	PPR	1
17	φ20	1	PPR	1
18	φ20	1	PPR	1
19	φ20	1	PPR	1
20	φ20	1	PPR	1
21	φ20	1	PPR	1
22	φ20	1	PPR	1
23	φ20	1	PPR	1
24	φ20	1	PPR	1
25	φ20	1	PPR	1
26	φ20	1	PPR	1
27	φ20	1	PPR	1
28	φ20	1	PPR	1
29	φ20	1	PPR	1
30	φ20	1	PPR	1
31	φ20	1	PPR	1
32	φ20	1	PPR	1
33	φ20	1	PPR	1
34	φ20	1	PPR	1
35	φ20	1	PPR	1
36	φ20	1	PPR	1
37	φ20	1	PPR	1
38	φ20	1	PPR	1
39	φ20	1	PPR	1
40	φ20	1	PPR	1
41	φ20	1	PPR	1
42	φ20	1	PPR	1
43	φ20	1	PPR	1
44	φ20	1	PPR	1
45	φ20	1	PPR	1
46	φ20	1	PPR	1
47	φ20	1	PPR	1
48	φ20	1	PPR	1
49	φ20	1	PPR	1
50	φ20	1	PPR	1

仮設配管図(2号線 1/3)

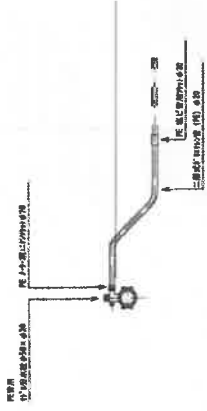
S=1:250



建設者		建設者
設計者		設計者
監理者		監理者
調査者		調査者
図面番号		74 第 50 頁
行	調	調
査	査	査
表	表	表
具	具	具

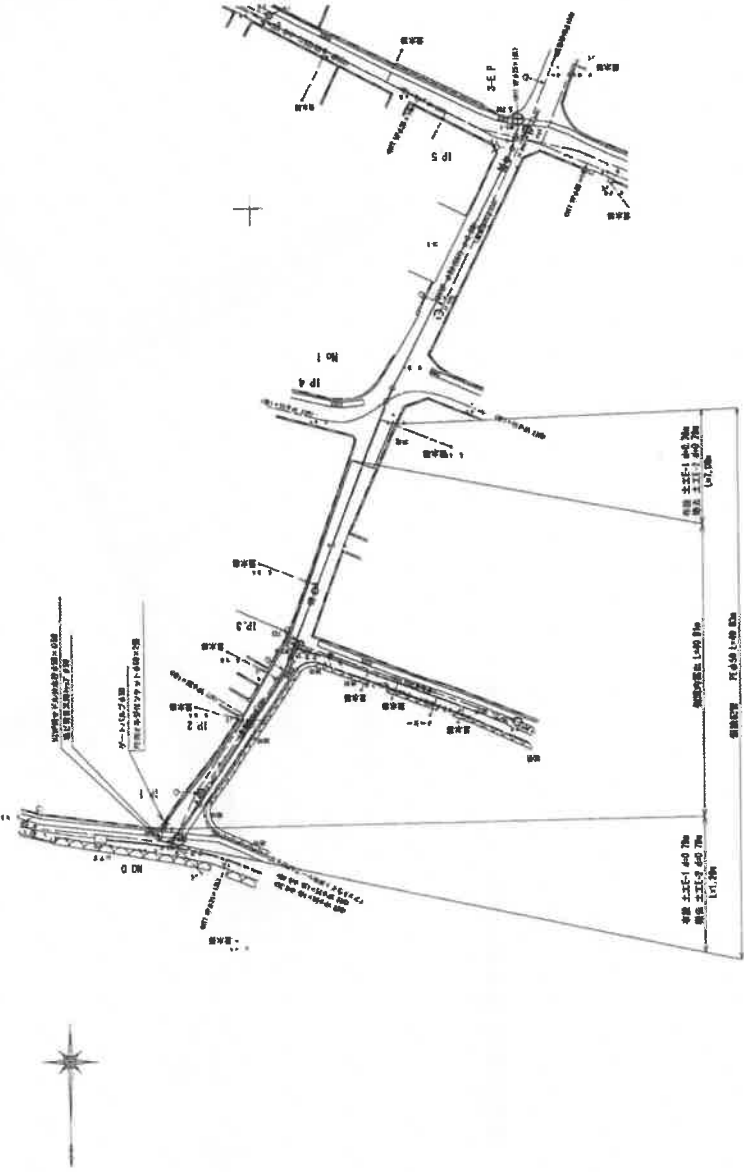
仮設給水標準図

S-NON



仮設配管図(3号線)

S=1:250



給水管線表(箇所当たり)

区間	パイプ径	管長	二重管
1	φ20	1000	φ20
2	φ20	500	φ20
3	φ20	1000	φ20
4	φ20	500	φ20
5	φ20	1000	φ20

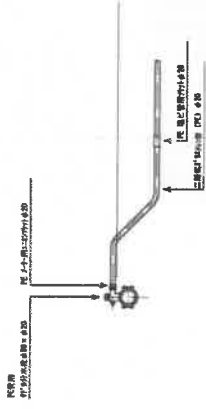
位置図



株式会社 〇〇建設 建設部 〇〇課	
設計者 〇〇 〇〇	監理者 〇〇 〇〇
図面番号 〇〇-〇〇-〇〇	図名 仮設給水標準図
縮尺 1:250	枚数 〇〇/〇〇
作成 〇〇 〇〇	承認 〇〇 〇〇

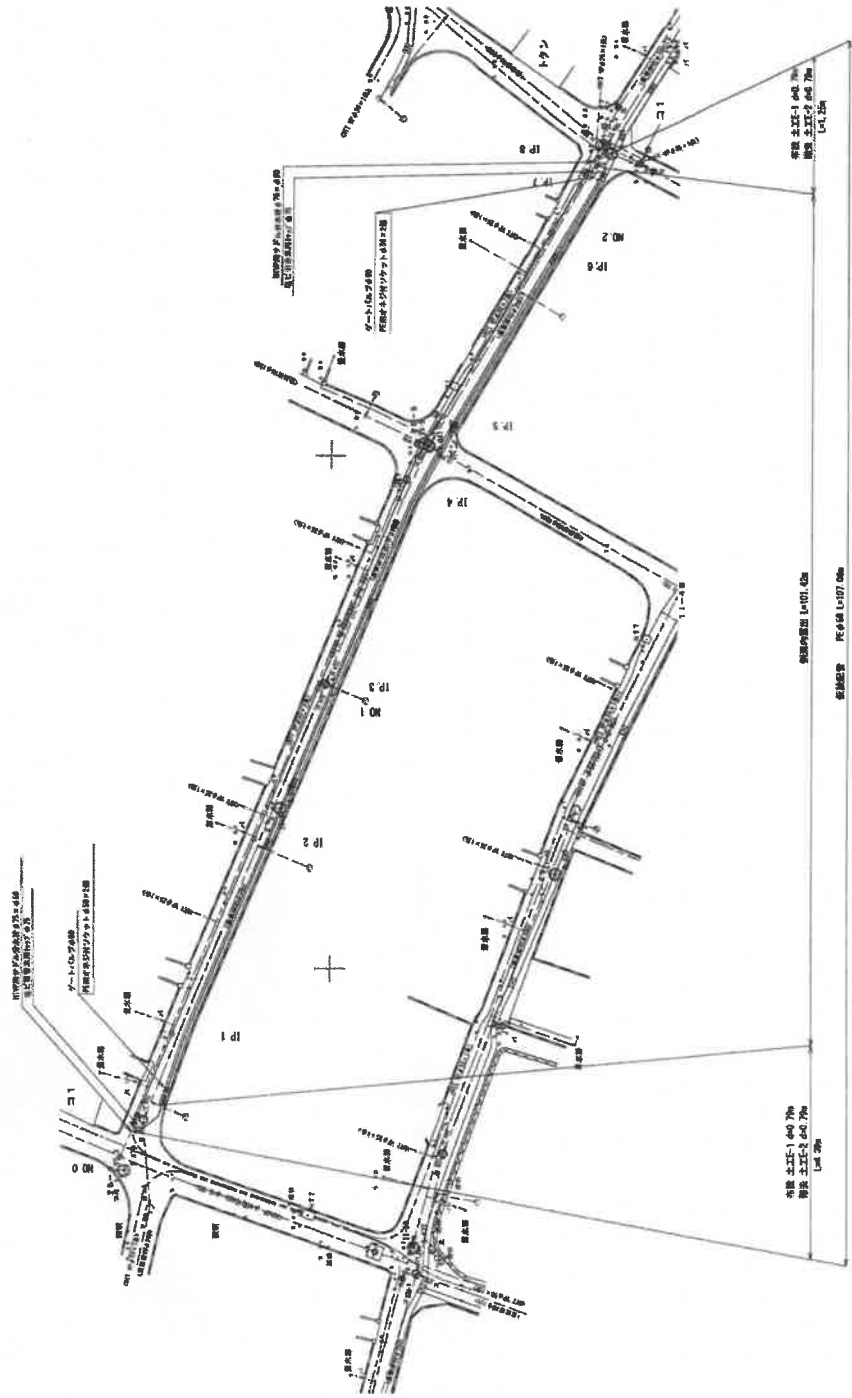
仮設給水標準図

S-NON



仮設配管図 (7号線 1/2)

S-1:250



給水管配置表 (1箇所あたり)

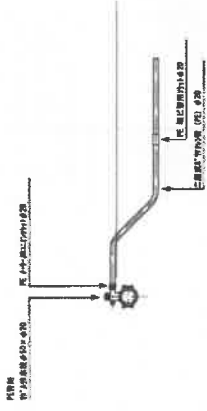
区間	区間距離 (m)	二層分岐 (箇所)	二層分岐 (箇所)
1	4.50	1	1
2	4.20	1	1
3	4.20	1	1
4	4.20	1	1
5	4.20	1	1
6	4.20	1	1
7	4.20	1	1
8	4.20	1	1
9	4.20	1	1
10	4.20	1	1
11	4.20	1	1
12	4.20	1	1
13	4.20	1	1
14	4.20	1	1
15	4.20	1	1
16	4.20	1	1
17	4.20	1	1
18	4.20	1	1
19	4.20	1	1
20	4.20	1	1
21	4.20	1	1
22	4.20	1	1
23	4.20	1	1
24	4.20	1	1
25	4.20	1	1
26	4.20	1	1
27	4.20	1	1
28	4.20	1	1
29	4.20	1	1
30	4.20	1	1
31	4.20	1	1
32	4.20	1	1
33	4.20	1	1
34	4.20	1	1
35	4.20	1	1
36	4.20	1	1
37	4.20	1	1
38	4.20	1	1
39	4.20	1	1
40	4.20	1	1
41	4.20	1	1
42	4.20	1	1
43	4.20	1	1
44	4.20	1	1
45	4.20	1	1
46	4.20	1	1
47	4.20	1	1
48	4.20	1	1
49	4.20	1	1
50	4.20	1	1
51	4.20	1	1
52	4.20	1	1
53	4.20	1	1
54	4.20	1	1
55	4.20	1	1
56	4.20	1	1
57	4.20	1	1
58	4.20	1	1
59	4.20	1	1
60	4.20	1	1
61	4.20	1	1
62	4.20	1	1
63	4.20	1	1
64	4.20	1	1
65	4.20	1	1
66	4.20	1	1
67	4.20	1	1
68	4.20	1	1
69	4.20	1	1
70	4.20	1	1
71	4.20	1	1
72	4.20	1	1
73	4.20	1	1
74	4.20	1	1
75	4.20	1	1
76	4.20	1	1
77	4.20	1	1
78	4.20	1	1
79	4.20	1	1
80	4.20	1	1
81	4.20	1	1
82	4.20	1	1
83	4.20	1	1
84	4.20	1	1
85	4.20	1	1
86	4.20	1	1
87	4.20	1	1
88	4.20	1	1
89	4.20	1	1
90	4.20	1	1
91	4.20	1	1
92	4.20	1	1
93	4.20	1	1
94	4.20	1	1
95	4.20	1	1
96	4.20	1	1
97	4.20	1	1
98	4.20	1	1
99	4.20	1	1
100	4.20	1	1



仮設給水管配置表 仮設給水管配置設計者名氏	
位置	仮設給水管配置設計者名氏 仮設給水管配置設計者名氏
図面	仮設給水管配置設計者名氏 仮設給水管配置設計者名氏
縮尺	仮設給水管配置設計者名氏 仮設給水管配置設計者名氏
図面番号	仮設給水管配置設計者名氏 仮設給水管配置設計者名氏
材料	仮設給水管配置設計者名氏 仮設給水管配置設計者名氏
長さ	仮設給水管配置設計者名氏 仮設給水管配置設計者名氏
重量	仮設給水管配置設計者名氏 仮設給水管配置設計者名氏
その他	仮設給水管配置設計者名氏 仮設給水管配置設計者名氏

仮設給水標準図

S-NON

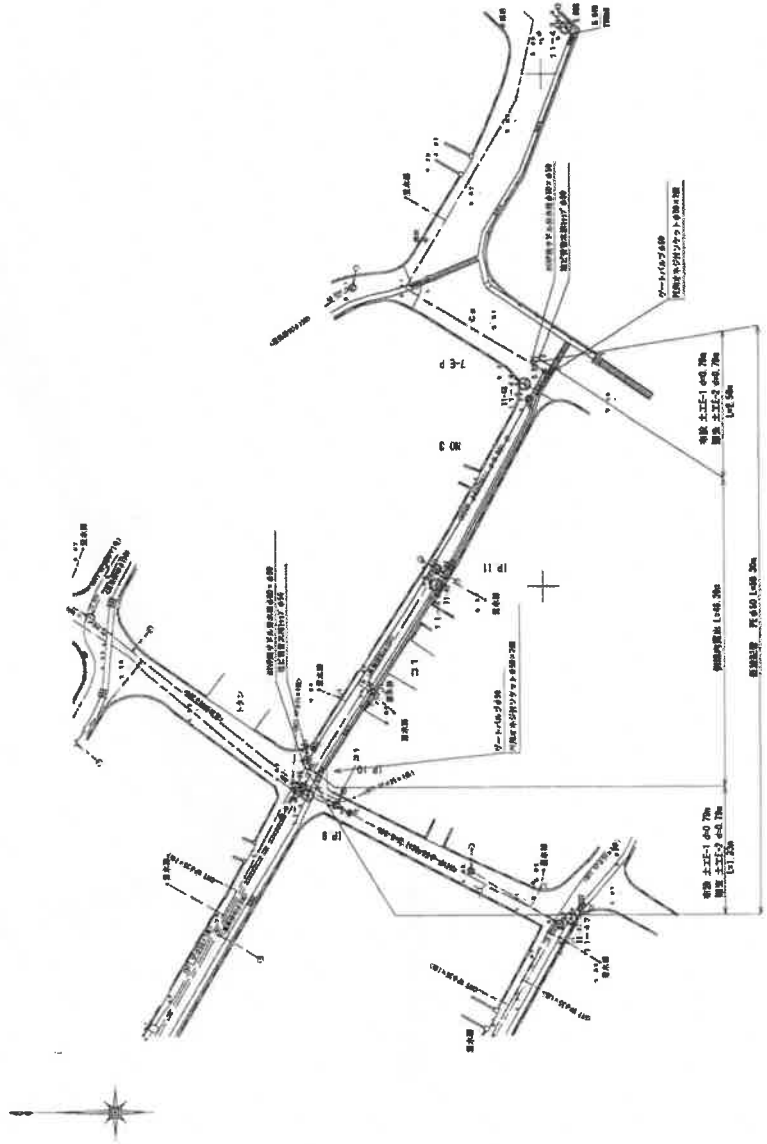


給水管敷表 (簡略表)

区間	区間	管径	管長	管種
1	1	φ20	1	鋼管継ぎ目
2	2	φ20	1	鋼管継ぎ目

仮設配管図 (7号線 2/2)

S=1:250



地名	
町	中津川町
丁目	1丁目
番地	1番地
敷地面積	74 ㎡
宗地番号	74 第 1 号
宗地種別	工業用地
宗地用途	工業用地
宗地種別	工業用地
宗地用途	工業用地