

配水管縦断面 (6号線 2/2)

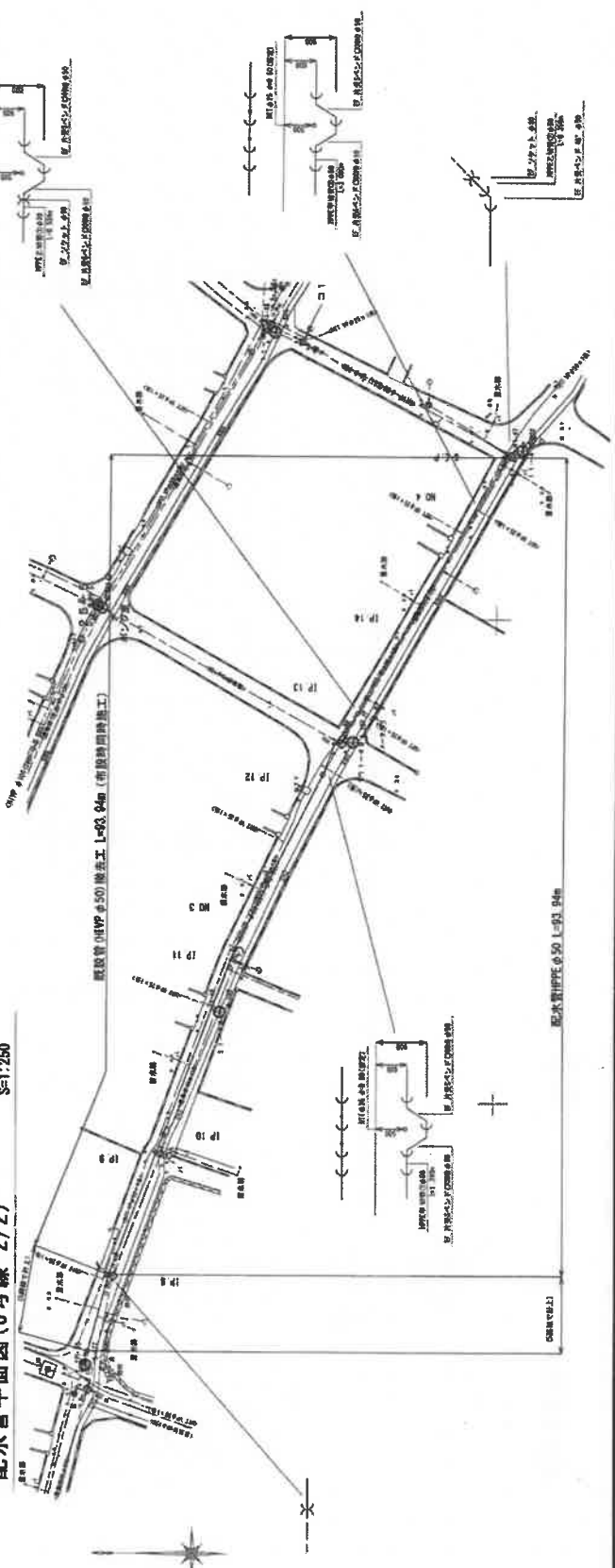
V=1:100  
H=1:250



| 管渠管径 | D=600  |       |       |       |       |       |       |       |       |       |
|------|--------|-------|-------|-------|-------|-------|-------|-------|-------|-------|
| 土盛り  | 00 0   | 00 0  | 00 0  | 00 0  | 00 0  | 00 0  | 00 0  | 00 0  | 00 0  | 00 0  |
| 管天高  | 192 5  | 192 5 | 192 5 | 192 5 | 192 5 | 192 5 | 192 5 | 192 5 | 192 5 | 192 5 |
| 地盤高  | 111 5  | 111 5 | 111 5 | 111 5 | 111 5 | 111 5 | 111 5 | 111 5 | 111 5 | 111 5 |
| 追加距離 | 00 0   | 00 0  | 00 0  | 00 0  | 00 0  | 00 0  | 00 0  | 00 0  | 00 0  | 00 0  |
| 岸距離  | 00 0   | 00 0  | 00 0  | 00 0  | 00 0  | 00 0  | 00 0  | 00 0  | 00 0  | 00 0  |
| 測点   | 0 0    | 0 0   | 0 0   | 0 0   | 0 0   | 0 0   | 0 0   | 0 0   | 0 0   | 0 0   |
| 由率図  | 100 00 |       |       |       |       |       |       |       |       |       |

配水管平面図 (6号線 2/2)

S=1:250



東名都市圏水務局  
市役所工務部建設計画課建設課

|      |                  |
|------|------------------|
| 位置   | 東名都市圏水務局管内       |
| 図名   | 市役所建設計画(6号線 2/2) |
| 種別   | 調査               |
| 図面番号 | 74 設中 日          |
| 作成   | 設計者              |
| 承認   | 担当者              |
| 外務   | 担当者              |



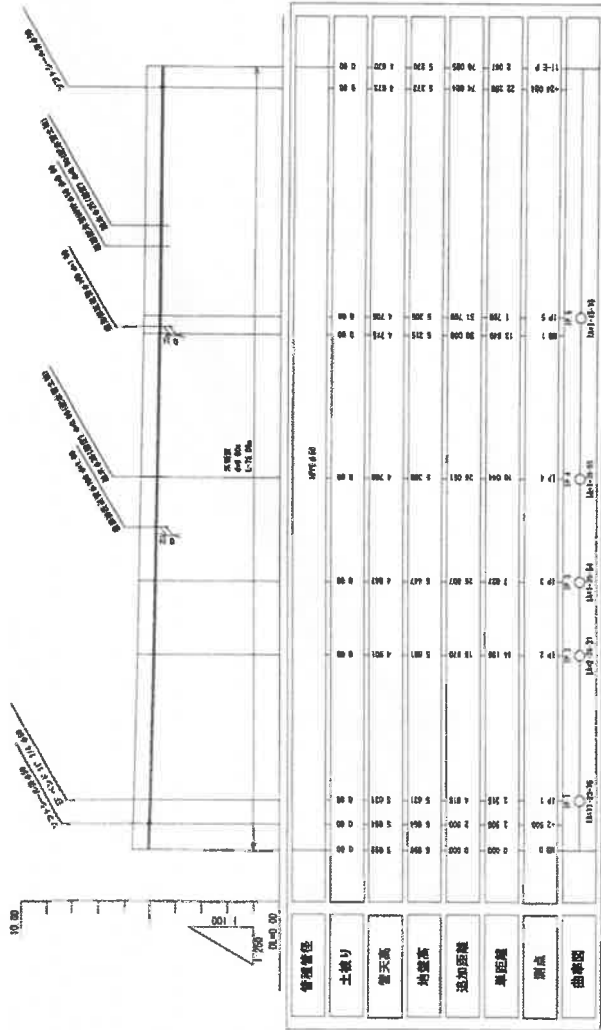




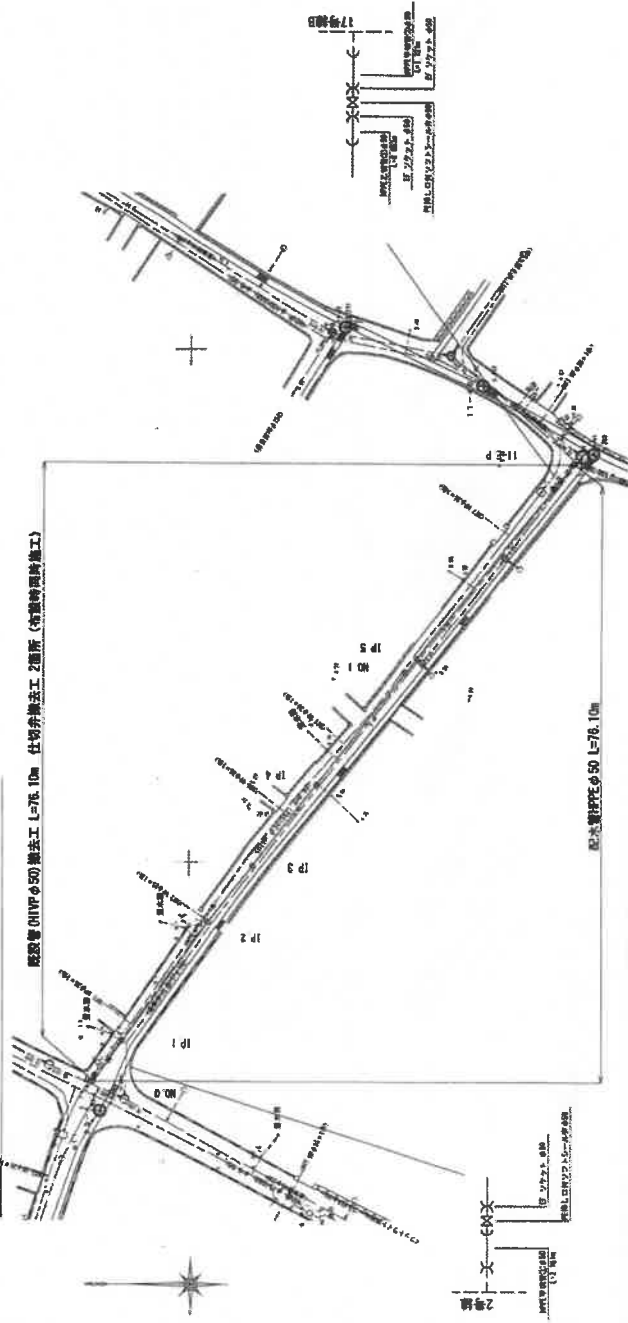




配水管断面图 (11号線) V=1:100 H=1:250



配水管平面图 (11号線) S=1:250



|                 |                 |
|-----------------|-----------------|
| 成名里村配水管線        |                 |
| 有限会社 成名里建設設計事務所 |                 |
| 位置              | 成名里村成名里地区内      |
| 道路              | 市道四郎原線 (11号線)   |
| 橋尺              | 図示              |
| 道路幅員            | 74.5m 中 14      |
| 測点              | 図示              |
| 集水              | 図示              |
| 敷設              | 図示              |
| 設計              | 有限会社 成名里建設設計事務所 |

